

Autor:
Director-Fundador del Archivo Literario
Municipal
Procurador
Carlos Armando Costanzo

106 AÑOS

Chivilcoy y sus pueblos rurales

DISEÑO GRÁFICO:
SECRETARIO DEL ARCHIVO LITERARIO
MUNICIPAL ,GERMAN C. NICOLINI

COLABORACIÓN:
CONCEJAL , DR. GUILLERMO R. PINOTTI

Fotografía de portada:
Juan Viel



Publicación didáctica y evocativa, que tiene el propósito de rescatar y difundir, el pasado y la historia de nuestro distrito de Chivilcoy, manteniendo viva, la memoria de las localidades rurales del partido, y resaltando, fundamentalmente, nuestra auténtica y verdadera identidad lugareña, en el concierto territorial de la provincia de Buenos Aires.


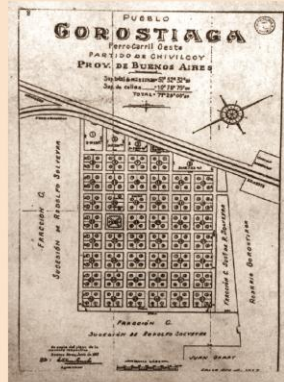
Intendente Municipal de Chivilcoy
Dr. Guillermo Alejandro Britos
Presidente del Honorable Concejo Deliberante
Sr. Lucas Burgos
Secretario de Gobierno
Dr. Leandro A. Crespi
Secretario de Cultura y Educación
Dr. Adrián R. Vila
Delegado Municipal de Gorostiaga
Sr. Fabián Simionato

Chivilcoy, (Pcia. de Buenos Aires), septiembre de 2016.

Ubicación geográfica

La localidad rural de Gorostiaga, compuesta por unas 36 manzanas, se encuentra situada en el cuartel VII, de nuestro distrito de Chivilcoy, a la altura del kilómetro 145 de la ruta Nacional N° 5.

Orígenes remotos de esta localidad



Los orígenes de esta localidad, los encontramos en un mapa geográfico, realizado entre los años 1784 y 1789, durante el virreinato del Marqués de Loreto. Allí, en dicha carta donde figuraban "Los modernos descubrimientos de la costa patagónica, y sus puertos y caminos, por la campaña, desde Buenos Aires", aparecieron claramente los nombres de las "Saladas" y "Chivilcoy"; correspondiendo la zona indicada, a la región, en que se constituyó mucho tiempo después, la población de Gorostiaga.



El 21 de noviembre de 1825, el gobierno de la provincia de Buenos Aires, hubo de otorgar a Don Ángel J. Carranza, en calidad de "Enfiteusis", una superficie de tierras, de unas nueve leguas cuadradas, que se hallaba ubicada, en la zonas de la "Saladas; paraje perteneciente a la vieja Guardia de Luján. En el mes de diciembre de 1825, Don J. Carranza, cedió esos terrenos, al Dr. Félix Frías, y el 17 de julio de 1840, los derechos sobre aquellos terrenos, fueron transferidos a **Don Domingo Gorostiaga**, sobrino del Dr. Frías. Finalmente, en el mes de junio de 1859, el gobernador bonaerense, Don Valentín Vergara, mediante instrumento público realizado por el notario oficial, Don Julián Aranda, expidió la respectiva escritura de venta, en favor de Doña Bernarda Frías de Gorostiaga. La extensión de los terrenos, sumaba unas nueve leguas cuadradas. Afines del mes de enero de 1852, atravesó la región de Gorostiaga, la llamada Laguna del Tigre, el Ejército Grande, del General Justo José de Urquiza. Integraba esa tropa de efectivos militares, en una campaña bélica, contra el régimen gubernativo de Don Juan Manuel de Rosas, Don Domingo Faustino Sarmiento, quien allí, cumplía funciones de boletínero, viajando en una pesada carreta, con una imprenta portátil, para redactar y editar los respectivos partes castrenses diarios. Sarmiento, en aquella oportunidad, por vez primera, tomó contacto con nuestra zona; descubriendo así, las "chacras de Chivilcoy", y vislumbrando, un promisorio luminoso futuro de riqueza económica, en esta fértil y rica comarca chivilcoyana.

La llegada del ferrocarril a Gorostiaga

El 25 de noviembre de 1864, una ley, brindó la correspondiente autorización, a los efectos de posibilitar la prolongación del Ferrocarril Oeste, hasta Chivilcoy. **Doña Bernarda Frías de Gorostiaga**, llevó entonces, a cabo, la donación de los terrenos, para la posterior construcción de la estación ferroviaria. El 17 de agosto de 1865, el presidente del directorio, del Ferrocarril del Oeste, Don Mariano Haedo, hubo de remitir, al ministro de Hacienda, de la provincia de Buenos Aires, Dr. Luis L. Domínguez, una nota, donde se adjuntaba el plano de la traza de un pueblo, que debería conformarse, sobre los terrenos donados por Doña Bernarda Frías de Gorostiaga, entorno de la futura estación ferroviaria. La donación de la señora Gorostiaga, hubo de aceptarse, a través de un decreto del gobierno bonaerense, el 14 de septiembre de 1865, y se instrumentó por escritura pública, el 11 de agosto de 1866, obrando como notario, el escribano C. Lagos. Dicha donación de terrenos, fijaba la clara condición de que, la Estación Ferroviaria, tuviera el nombre de Gorostiaga, siguiendo una norma, propia de la época, respecto de la denominación de las estaciones de trenes. El histórico y trascendental, martes 11 de septiembre de 1866, con la presencia de altas personalidades nacionales, se inauguró el ramal ferroviario; habilitándose la estación de Chivilcoy, y juntamente, la de Gorostiaga. A partir de aquel momento, en derredor, de la flamante estación de Gorostiaga, hubieron de establecerse las primeras familias, dando de ese modo, una activa vida, a un núcleo de esforzados y laboriosos

pobladores pioneros. En el año 1904, los herederos de Doña Elisa Gorostiaga –hija de Don Pedro Pablo Gorostiaga y Doña María Bernarda Frías-, propusieron la iniciativa de fundar un pueblo, en el ángulo suroeste, de la Estación de Gorostiaga.



Parcelamiento de terrenos y remates de tierras

En 1909, se efectuó el plano de dicho pueblo, con una superficie total de 72 hectáreas; tarea a cargo del agrimensor Esteban Panelo. Luego, se realizó el parcelamiento de las tierras, fraccionadas en lotes; y en 1910 comenzó la venta de dichos terrenos, en subasta pública, desempeñándose como martillero, Don Vicente Roldan. Se radicaron en el lugar, los nuevos propietarios de las tierras, compradas en remate, (Mencionaremos, entre

entre otros a Ramón Re, Juan Cá, Eleuterio Pérez, María Mendoza, Tercelio Polini, Bautista Pussineri, María Duhagon de Rossi, Fernando Demidio, Carolina Prieto, Pedro Goñi, Pablo Campi y Bernardo Bengochea), y aquella naciente población, adquirió el nombre de "Villa Santa Elisa". Esa denominación, hubo de reemplazarse, hacia el año 1935, por el nombre de Gorostiaga; olvidándose, a lo largo del tiempo, la de "Santa Elisa", que se había instituido, en honor y memoria de Doña Elisa Gorostiaga. Asimismo en 1917, el plano de Gorostiaga, se incorporó al patrimonio documental del Archivo de Chivilcoy.

Un frustrado proyecto de nueva fundación

El 5 de abril de 1926, Don Eduardo Guillermo Solveyra Casares, presentó un nuevo proyecto de fundación del pueblo de Gorostiaga, solicitando el pertinente permiso, y acompañando los planos del trazado del pueblo, que se situaría, en campo de su propiedad. Los citados planos, resultaron aprobados por el gobierno bonaerense, el 16 de abril de 1926, pero el 18 de diciembre de 1930, el ministerio de Obras Públicas, provincial, resolvió dejar sin efecto, todo lo actuado, ante la inacción de Solveyra Casares, para proseguir como interesado, los diferentes trámites y gestiones posteriores.


La fecha de fundación de la localidad

La fecha de fundación de Gorostiaga: 11 de septiembre de 1910, se instituyó de una manera convencional, teniendo en cuenta, el día de la inauguración de la Estación Ferroviaria, y el año en que comenzaron, los distintos loteos de los terrenos o parcelas.

El domingo 14 de septiembre de 1980, como parte de los actos organizados por la comisión de Fomento de Gorostiaga, para celebrar el 70 aniversario de la localidad, se descubrió un monolito evocativo, con el alegórico y elocuente símbolo del Arado. Dicho monolito se emplazó, en el cruce de la Ruta Nacional N° 5, y la calle principal de la localidad, a la que se le impuso el nombre de "11 de Septiembre de 1910". El monolito, fue años más tarde, reinaugurado, el 11 de septiembre de 1998, al cumplirse el 88 aniversario, de larga y fructífera existencia de Gorostiaga, como dinámica y pujante localidad de nuestro partido de Chivilcoy.

Instituciones y establecimientos, de salud y educativos, locales.

De las instituciones, oriundas de la localidad de Gorostiaga, mencionaremos, al destacado Club Juventud Unida, una entidad, de larga y fructífera trayectoria, fundada el 13 de abril de 1937, y al Gorostiaga Fútbol Club, que se había creado, el 4 de agosto de 1956, y que participó en los campeonatos de la Liga de Alberti, y en la división ascenso, del certamen chivilcoyano, obteniendo el título de campeón, de esa categoría, en 1980. Citaremos también, al Centro Tradicionalista "El Pihuelo", fundado el 9 de mayo de 1971, y el Centro Tradicionalista "La Maroma", creado el 28 de septiembre de 1999. También, destacamos la presencia espiritual y religiosa, de la capilla "La Sagrada Familia".



En la faz educativa surge, ante nuestros ojos, la Escuela primaria N° 19 "Almafuerte", cuyos orígenes se remontan al 17 de junio de 1891, cuando se requirió del Director General de Escuelas, de la provincia de Buenos Aires, la respectiva autorización, para instalar una escuela en la zona; permiso concedido, el 7 de marzo de 1894. Su actual edificio, data del 21 de septiembre de 1970. Además, citaremos la Escuela Primaria N° 63 "Granaderos de San Martín", que hubo de inaugurarse, el 17 de agosto de 1962, habilitando el nuevo edificio del establecimiento, el 11 de abril de 1964. También, encontramos el Jardín de Infantes N° 908, el cual se creó, el 19 de marzo de 1980, después de una serie de gestiones, realizadas por la comunidad de Gorostiaga, durante los años 1977 y 1978. Dicho Jardín, lleva el ilustre nombre, del Dr. José Benjamín Gorostiaga, eminente jurisconsulto, ex diputado constituyente de 1853, ministro de

Hacienda y presidente de la Corte Suprema de Justicia, de la Nación, quien había nacido en Santiago del Estero, el 31 de marzo de 1822, y falleció en Buenos Aires, 3 de octubre de 1891. En el área de salud, subrayamos la existencia del Dispensario Médico de Gorostiaga, inaugurado el 2 de diciembre de 1979. En otro orden, recordamos, la digna y fructífera trayectoria, de la Cooperativa de Consumo de Electricidad y Servicios Anexos, fundada en el mes de agosto de 1957.

Periodismo e investigación histórica.

En la faz cultural, recordamos el periódico semanal, "La Voz de Gorostiaga", aparecido en la década de 1940, bajo la dirección del Señor Alfredo Sovera. Por otra parte, debemos resaltar, la valiosa y ponderable labor, de recuperación, salvaguarda y divulgación del pasado de Gorostiaga, que ha llevado a cabo, el investigador, estudioso y escritor, José Antonio Pernigotti, autor del ilustrativo y apreciable volumen: "Un retazo de historia lugareña, Las Saladas, Chivilcoy y Gorostiaga"; significativo trabajo histórico, publicado en el mes de julio de 2006.



Soneto a Gorostiaga, por Carlos Armando Costanzo.

Noble pueblo, que siempre laborioso,
hace honor a su historia agrícola,
y de un modo ejemplar, transita ahora,
un sendero fecundo y luminoso.
Espíritu rural, nervio empeñoso,
impulso, afán, constancia emprendedora,
y el tesón de una vida luchadora,
bajo un cielo de paz, azul y hermoso.
Gorostiaga: remanso de llanura,
arados del recuerdo, tierra pura,
corazón de trigo, surco y labranza...
pueblo de dulce aroma campesino,
que cumple cada día, el fiel destino
del trabajo, el progreso y la esperanza.



